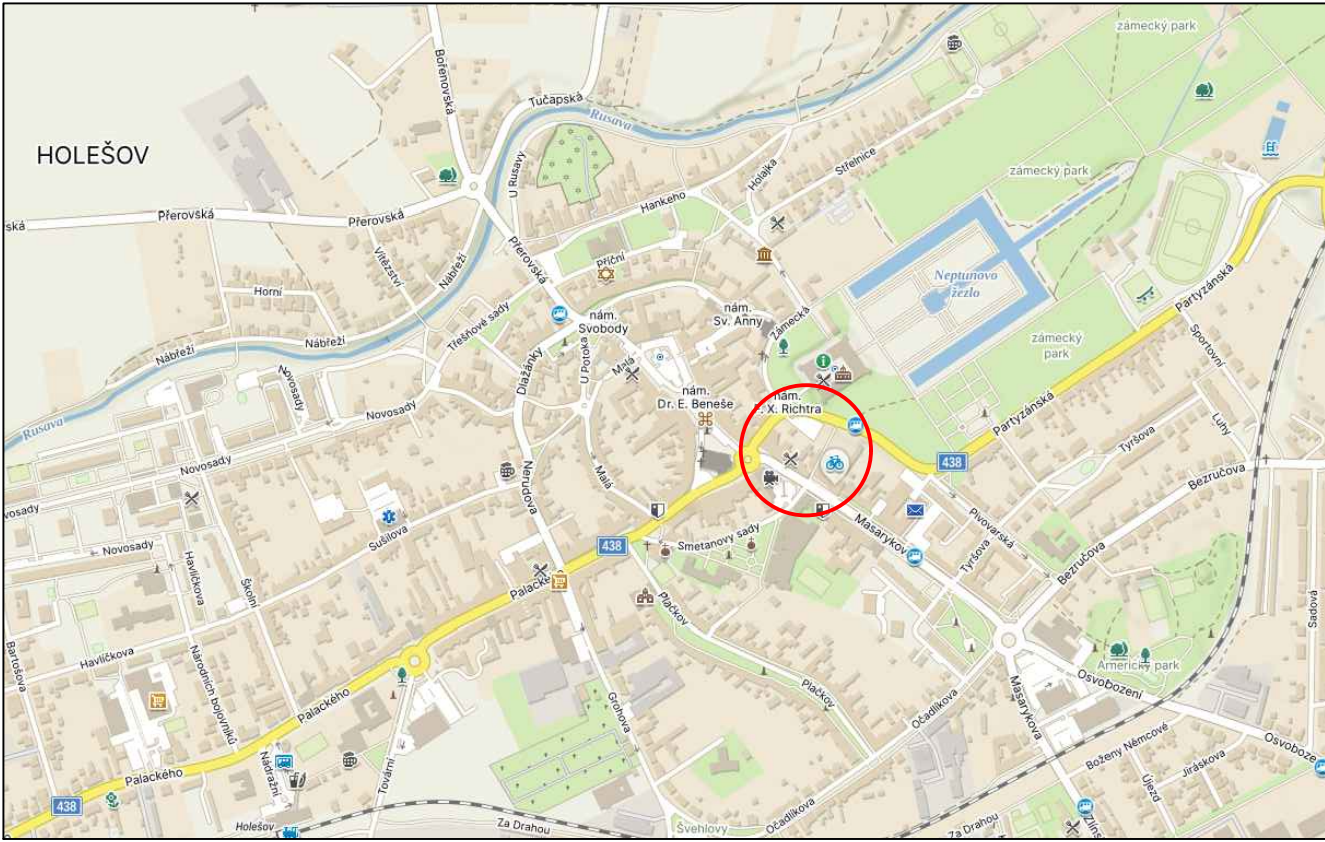


PARKOVIŠTĚ POD ZÁMKEM HOLEŠOV
MĚSTO HOLEŠOV

LOKALIZACE STAVBY



LEGENDA ŠRAF :

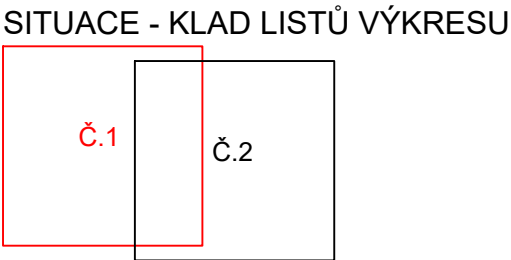
- PARKOVIŠTĚ - ŽULOVÁ KOSTKA, TL. 100 mm
- PARKOVACÍ PLOCHY - DRENÁŽNÍ DLAŽBA, TL. 80 mm
- POCHOZÍ PLOCHY - DLAŽBA HOLLAND I, 200 x 100 mm, TL. 80 mm
- POCHOZÍ PLOCHY - ŽULOVÁ KOSTKA TL. 200 x 200 mm (OBNOVENÍ PŮVODNÍ ŽK)
- VODÍČÍ LÍNIE - DLAŽBA PRO NEVIDOMÉ, TL. 80 mm
- POJÍZDNÉ PLOCHY - DLAŽBA HOLLAND I, 200 x 100 mm, TL. 80 mm
- ZATRAVNĚNÍ A VÝŠKOVÉ UROVNĚNÍ NA OKOLNÍ TERÉN
- SO.101.7 - TERÉNNÍ A SADOVÉ ÚPRAVY, ZELEN

LEGENDA STAVEBNÍCH OBJEKTŮ:

- SO 101.1 - KOMUNIKACE A CHODNÍKY
- SO 101.2 - SCHODIŠTĚ A RAMPA
- SO 101.3 - PODZEMNÍ KONTEJNERY
- SO 101.4 - VEŘEJNÉ OSVĚTLENÍ
- SO 101.5 - TERÉNNÍ A SADOVÉ ÚPRAVY, ZELEN
- SO 101.6 - MĚSTSKÝ MOBILIÁŘ
- SO 101.7 - DEMOLICE TÁVAJÍCÍHO OPLOČENÍ

LEGENDA POVOLOVANÝCH SYMBOLŮ


- KÁCENÍ STROMŮ - 2ks JAVORŮ
- BETONOVÁ REVIZNÍ KANALIZAČNÍ ŠACHTA DN 1000
- SILNIČNÍ KANALIZAČNÍ VPUSŤ
- PODZEMNÍ HYDRANT
- SLOUP VEŘEJNÉHO OSVĚTLENÍ
- DOPRAVNÍ ZNAČKA
- HRANICE PARCEL
- PARCELNÍ ČÍSLO
- STÁVAJÍCÍ VÝŠKOVÁ KÓTA
- ÚP - VÝŠKOVÁ KÓTA



LEGENDA STÁVAJÍCÍCH INŽENÝRSKÝCH SÍTÍ		LEGENDA STÁVAJÍCÍCH SYMBOLŮ	
	PLYNOVOD STL		VODOVODNÍ SOUPÉ
	KANALIZACE DEŠŤOVÁ PODZEMNÍ		HYDRANT
	KANALIZACE SPLAŠKOVÁ PODZEMNÍ		HLAVNÍ UZÁVĚR PLYNU
	VODOVOD		ODVODNOVAČ
	KABELOVÉ VEDENÍ NN NADZEMNÍ		ZEMNÍ UZÁVĚR SZ
	KABELOVÉ VEDENÍ NN PODZEMNÍ		VEŘEJNÉ OSVĚTLENÍ
	VEŘEJNÉ OSVĚTLENÍ		KANALIZAČNÍ ŠACHTA
	KABELOVÉ VEDENÍ VN PODZEMNÍ		ULIČNÍ VPUSŤ
	SDĚLOVACÍ VEDENÍ - CETIN		
	SDĚLOVACÍ VEDENÍ - VODAFON		

Revize	Datum	Popis změny	Kontroloval
01			
02			
03			
04			
05			
06			
07			
08			
09			
10			

AUTORIZACE:



SOUŘADNICOVÝ SYSTÉM : JTSK
VÝŠKOVÝ SYSTÉM : BPV

PROJEKTANT: PROF. Ing. arch. Josef Mrázek		ODP. PROJEKTANT STAVBY: Ing. Tomáš Olša	VYPRACOVAL: Ing. arch. V. Močková	KONTROLOVAL: Ing. Lenka Hladíková
KRAJ : Zlínský		OBEC : Holešov		
INVESTOR : město HOLEŠOV, Masarykova 628, 769 17 Holešov				
stavba : <div>PARKOVIŠTĚ POD ZÁMKEM HOLEŠOV VEŘEJNÁ TECHNICKÁ INFRASTRUKTURA</div>				
oddl : C - SITUACE				
obsah : <div>KOORDINAČNÍ SITUAČNÍ VÝKRES č.1</div>				
				STUDIO BRÁCHA s.r.o. Holešov, Sušilova 448, 769 01
DATUM				9/2024
FORMAT				A4 (A1)
STUPEŇ				DPS
mříčka:				číslo výkresu :
1:500				C4